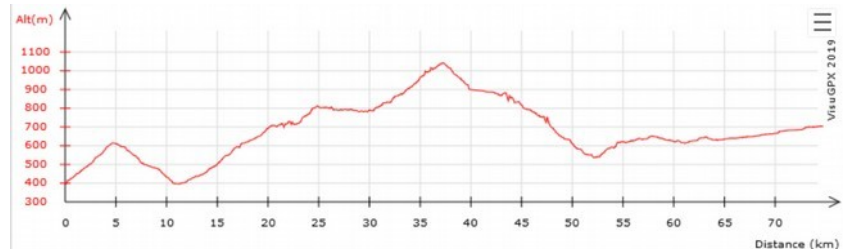


Dimanche 8 septembre

P1 PARCOURS DECOUVERTE : <https://www.openrunner.com/r/9608944>



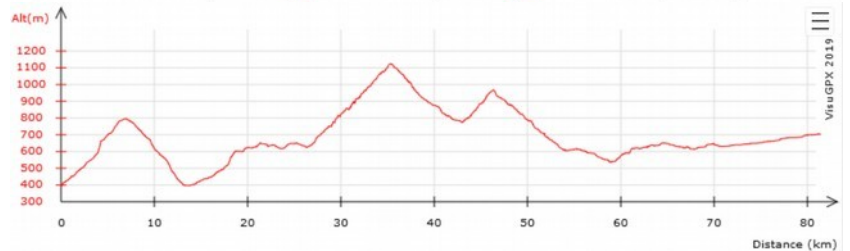
VVF → D24 avenue d'Abondance → à 1,5kms à droite rue de Milly → D21/ D11 Avonnex → direction Vongy → Tully → Armoy → D26 Reyvroz → Vailly → **Col de Jambaz (1027M) (37kms)** PIC NIQUE → Onnion → ST Jeoire → D907 Mieussy (57kms) → Taninges → Samoens → les Becchi



P2 PARCOURS RANDONNEUR : <https://www.openrunner.com/r/9622704>



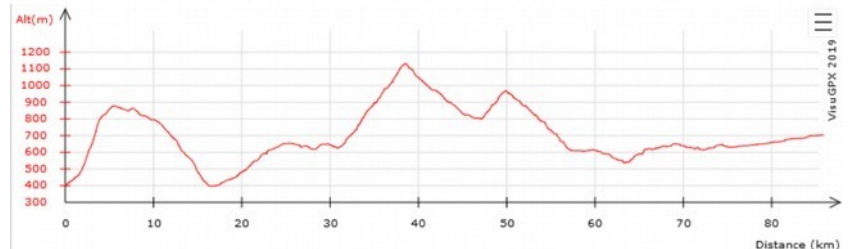
VVF → D24 avenue d'Abondance → à 1,5kms à droite rue de Milly → D21 Larringes → D32 Marinel → direction Vongy → Tully → route d'Armoy → direction Lyaud à 21,5kms D35 Trossy → Orcier → Maugny → à gauche D12 → Col de Cou (Alt : 1108M) (35,5kms) → à 36,5kms à droite D 40 Argence → à 43kms à gauche Villard → D12 **Col du Perret (Alt:964M) PIC NIQUE (47kms)** → D12 Viuz en Sallaz → D200C route des Maillets → à 54kms à gauche route de St Jeoire → D907 Mieussy → Taninges (70kms) → Samoens → les Becchi



P3 PARCOURS EXPERT: <https://www.openrunner.com/r/9626287>



VVF → D24 avenue d'Abondance → à 1,5kms à droite rue de Milly → Neuvécelle → St Paul en Chablais → D52/ D32 Larringes → D32 Marinel → direction Vongy → Tully → D26 Armoy → direction Lyaud D35 Trossy → Orcier (30kms) → Maugny → à gauche D246 → Col des Moisses (Alt:1134M) → à 40kms à gauche D12 Villard → **Col du Perret (Alt : 964M) PIC NIQUE(50kms)** → D12 Viuz en Sallaz → D200C route des Maillets → à 54kms à gauche route de St Jeoire → D907 Mieussy → Taninges (70kms) → Samoens → les Becchi



Dimanche 8 septembre

